



Pesaro 0914

Siete qui: [Home](#)

* * * *

pubblicata da 10 anni, il 26 febbraio 2010 (venerdì) alle 10:28

Una pista accanto ai giardini "Garibaldi"

Categoria: [Mobilità](#), [Nuove Opere](#)

L obiettivo dell amministrazione è quello di chiudere i collegamenti tra le piste ciclabili della città già realizzate, dotando la città di una rete di piste ciclabili, appunto una Bicipolitana , che si snodi per ottanta chilometri lungo il tessuto comunale.



Gli assessori Andrea Biancani e Rito Briglia

PESARO Prosegue con il vento in poppa la realizzazione del progetto Bicipolitana . Gli assessori Andrea Biancani (Mobilità) e Rito Briglia (Nuove Opere) hanno presentato un altro tratto di pista ciclabile che collegherà piazzale Cinelli con piazzale Lazzarini, costeggiando i giardini Garibaldi e offrendo 600 metri di passeggiata ai ciclisti pesaresi. Questo tratto andrà ad unirsi con la ciclabile del onte Vecchio, con il tratto che costeggia le mura roversche in viale della Liberazione e con la pista che da via Montegrappa proseguirà fino alla rotatoria di via Solferino (davanti all Ipercoop).

Il tratto presentato è un progetto da 340mila euro, per il quale serviranno sette mesi di lavori. Il Comune di Pesaro, e in particolare gli assessorati alla Mobilità e alle Nuove Opere, hanno già affidato l appalto dei lavori. La nuova pista collegherà piazzale Lazzarini, dall edicola in poi, e l ospedale, costeggiando il marciapiede di viale del Risorgimento e viale della Liberazione. Il primo tratto, dalla fermata iniziale all ex camera mortuaria, fiancheggerà i giardini pubblici.

Sfruttando la pendenza del fossato e aggiungendo della terra dove serve spiega l assessore alla Mobilità, Andrea Biancani creeremo una base d appoggio. Da lì in poi, la pista si trasferirà su strada, sfruttando lo











Pesaro 0914: Una pista accanto ai giardini "Garibaldi"




spazio dei posti auto e dei parcheggi riservati ai motorini . Presto la Bicipolitana, che può già vantare cinquant chilometri di percorsi, potrà dotarsi di un ulteriore linea. Collegheremo la stazione, per la precisione il monumento ai caduti, all arco del Miralfiore proseguendo poi per via Solferino aggiunge Biancani - sfruttando il sottopasso pedonale già esistente . L obiettivo è aggiungere, prima delle prossime elezioni, altri trenta chilometri alla rete delle piste ciclabili. Sul nuovo itinerario, incroci e passaggi saranno curati con attenzione, per venire incontro spiega l assessore Briglia ai bisogni di non udenti e diversamente abili .

L obiettivo dell amministrazione è quello di chiudere i collegamenti tra le piste ciclabili della città già realizzate. Una rete che ha un grande valore anche turistico ha puntualizzato Briglia -, e con gli accorgimenti nei confronti dei diversamente abili rappresenta un gesto di civiltà che ci distingue anche da molte città vicine . Il sogno realizzabile nei prossimi anni è quindi dotare la città di una rete di piste ciclabili, appunto una Bicipolitana , che si snodi per ottanta chilometri lungo il tessuto comunale.

Pesaro 0914 luogo di partecipazione: chi volesse informazioni e/o chiarimenti in merito agli articoli pubblicati nella colonna centrale della homepage (relativi all'attuazione del programma di mandato nelle varie deleghe assegnate agli assessorati), può scrivere a pesaro0914@comune.pesaro.pu.it.

News collegate:

-  [Una ciclabile intorno all'ospedale: altro tassello per la Bicipolitana](#) - 24-06-11 10:06
-  [Dossier Bicipolitana: ecco il progetto complessivo](#) - 03-12-10 11:40
-  [Restauro di Porta Rimini, via le incrostazioni in soli quindici giorni](#) - 12-08-10 16:29
-  [Illustrata la "riqualificazione" dei due ponti](#) - 20-07-10 10:37
-  [Via Solferino, si riapre il cantiere. Lieto fine a giugno 2011](#) - 15-07-10 09:56
-  [Campagna informativa per l'utilizzo dei bus navetta](#) - 24-06-10 12:39
-  [La "Bicipolitana" toccherà quota "100"](#) - 10-06-10 12:27
-  ["Pax per aquam", e il Foglia torna fruibile](#) - 14-05-10 14:03
-  [Ciclabile Pesaro-Fano, i privati donano le aree](#) - 10-05-10 12:48
-  [La ciclabile sul Ponte Vecchio unirà la città](#) - 17-02-10 13:25

-  [Bicipolitana - mappa del tratto piazzale Cinelli-piazzale Lazzar...](#) dimensione **2.7 M**, formato **pdf**
-  [Planimetria della Bicipolitana](#) dimensione **2.4 M**, formato **pdf**
-  [vialeliberazione-prg2000](#) dimensione **365 K**, formato **jpg**

[Torna a Archivio articoli](#)

* * * *

* * * *